


















LEGENDA







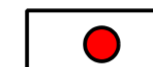
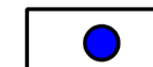
INDUSTRIA A RISCHIO DI INCIDENTE RILEVANTE

-  azienda CERNUSCO S.p.a.
-  fascia di influenza di 200 metri
-  fascia di influenza di 500 metri
-  fascia di influenza di 1000 metri

ELEMENTI TERRITORIALI VULNERABILI

- INFRASTRUTTURE**
 -  viabilità provinciale
 -  viabilità comunale
- RETI TECNOLOGICHE**
 -  collettore fognario consortile
 -  elettrodotto
- OSPEDALI E CASE DI CURA**
 -  casa dell'ospitalità
- SCUOLE**
 -  scuole materne
 -  scuole elementari
- ATTIVITA' COMMERCIALI**
 -  medie strutture di vendita
- POLI FUNZIONALI**
 -  carcere
 -  impianto sportivo
 -  municipio
 -  edifici religiosi
 -  centri civici

ELEMENTI AMBIENTALI VULNERABILI

- BENI PAESAGGISTICI E AMBIENTALI**
 -  vincolo archeologico
- AREE NATURALI PROTETTE**
 -  perimetro del Piano Paesistico promosso dal PTC della Provincia di Torino
 -  biotopo di interesse comunitario
- RISORSE IDRICHE SUPERFICIALI**
 -  canale artificiale
- RISORSE IDRICHE PROFONDE**
 -  pozzi acquedotto
 -  pozzo di captazione privata
 -  zona di ricarica della falda
- RISCHIO IDROGEOLOGICO**
 -  limite esterno della fascia C del P.A.I.